Измерение энергий в путешествии по Алтаю и Турции

Профессор К.Г. Коротков

13-20 сентября 2020 с группой энтузиастов мы совершили путешествие по республике Алтай. Проехали на машине от Горно-Алтайска до поселка Акташ, откуда поднялись в альплагерь Ак-Су. В лагере мы провели 3 дня, совершая выходы в высокогорную зону. В течение 5 дней по вечерам мы проводили измерения энергетического состояния 7 участников поездки при помощи прибора Био-Велл и измерения параметров окружающей среды с использованием датчика Спутник.

Методика

Использовался экспериментальный образец аккумуляторного прибора Био-Велл с регистрацией на мобильном телефоне.

При измерении людей на руку надевалась проводящая манжета, соединенная с клеммой заземления.

Участники: 7 человек, 4 женщины и 3 мужчины в возрасте от 26 до 68 лет.

При измерениях со Спутником для замыкания электрической цепи мобильного прибора к клемме заземления подсоединялся провод со щупом, который втыкался в землю. В каждом месте измерялись 20 точек в режиме «Один палец». Прибор калибровался при наличии Интернета, полевые измерения проводились в режиме оффлайн.

Результаты

1. **Измерения состояния участников.**

На рис.1 представлены усредненные по группе данные величины энергии участников.

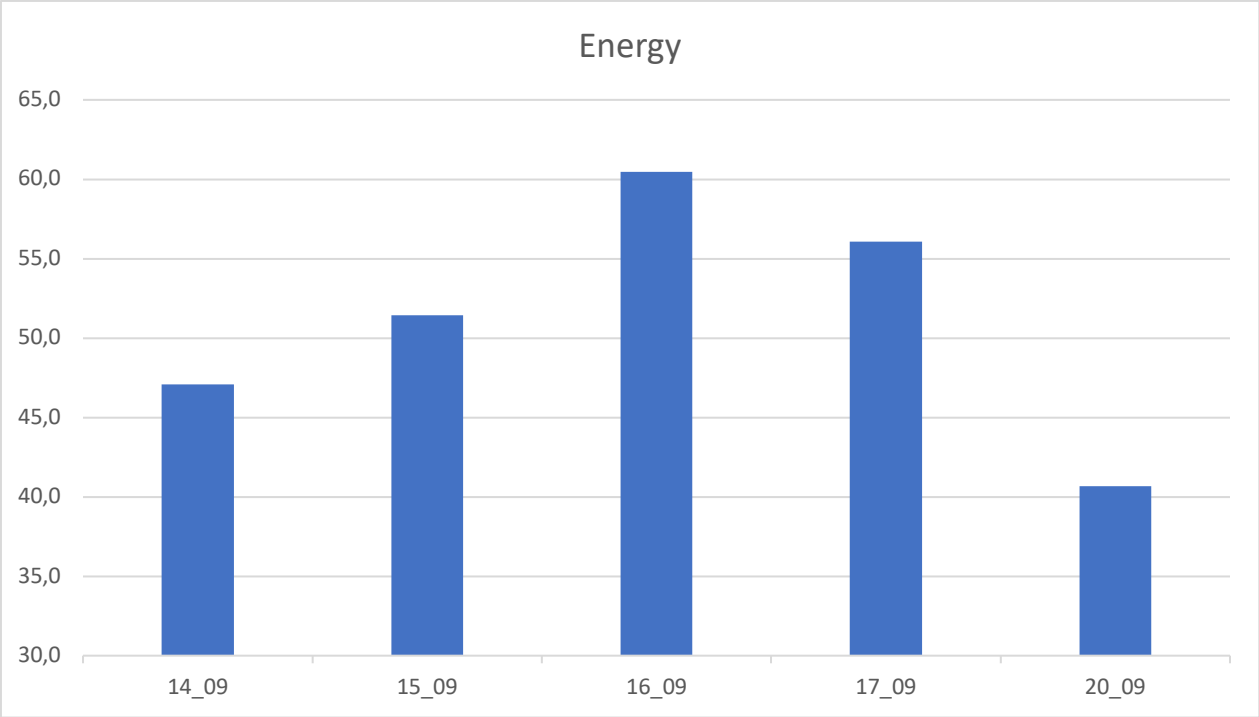

Рис.1. Усредненные по группе данные величины энергии участников.

14 и 15.09 мы ночевали на базах, мы видим увеличение энергии, что связано с акклиматизацией и отдыхом после перелета и автомобильной поездки. 16.09 мы поднялись в альпинистский лагерь, где совершили небольшой выход на перевал, и мы видим, что это положительно сказалось на состоянии всех участников. 17.09 был совершен выход на Голубое озеро с большим набором высоты продолжительностью порядка 8 часов, энергия уменьшилась, но оставалась выше, чем на равнинных базах. В последний день 20.09 уровень энергии еще более уменьшился, возможно, в связи с необходимостью возвращаться домой после прекрасного путешествия. Отмеченные выше тенденции наблюдались и индивидуально у каждого участника (рис.2).

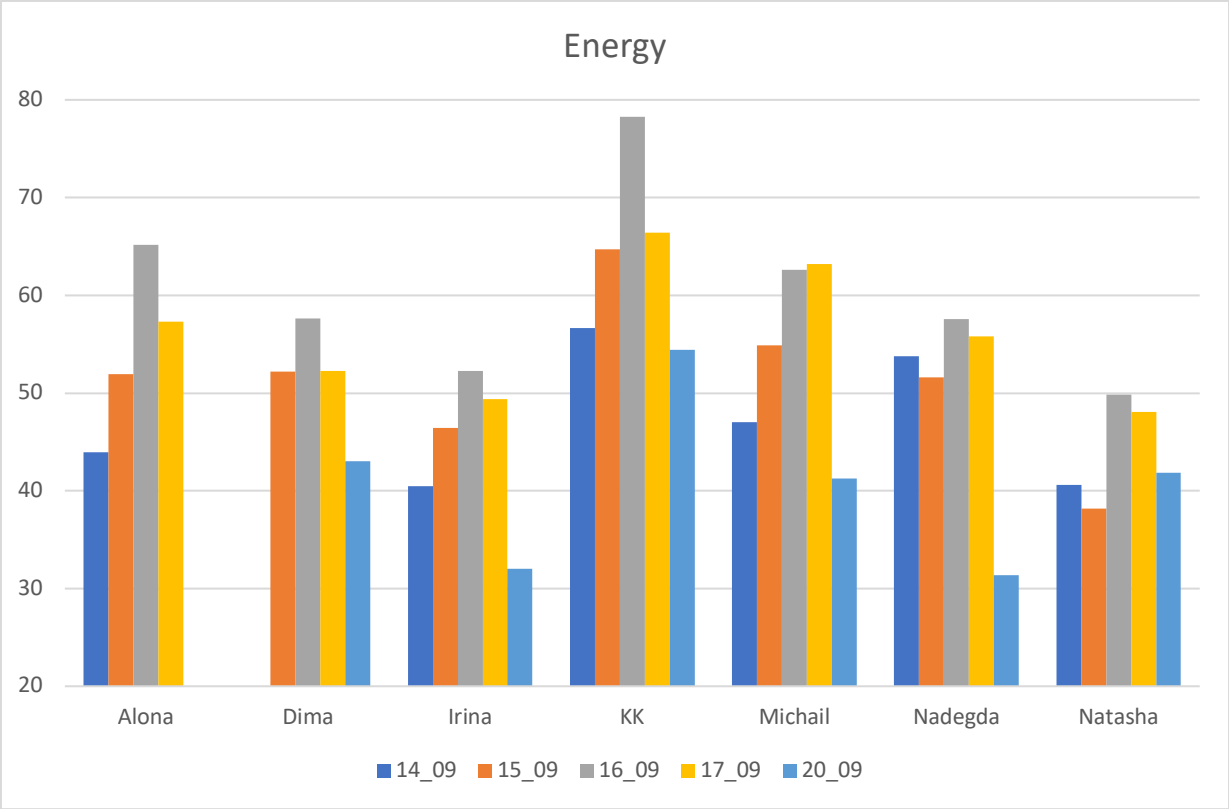

Рис.2. Индивидуальные графики параметра Энергия для 7 участников в разные дни.

Уровень стресса также был минимальным в высокогорном лагере (рис.3,4).

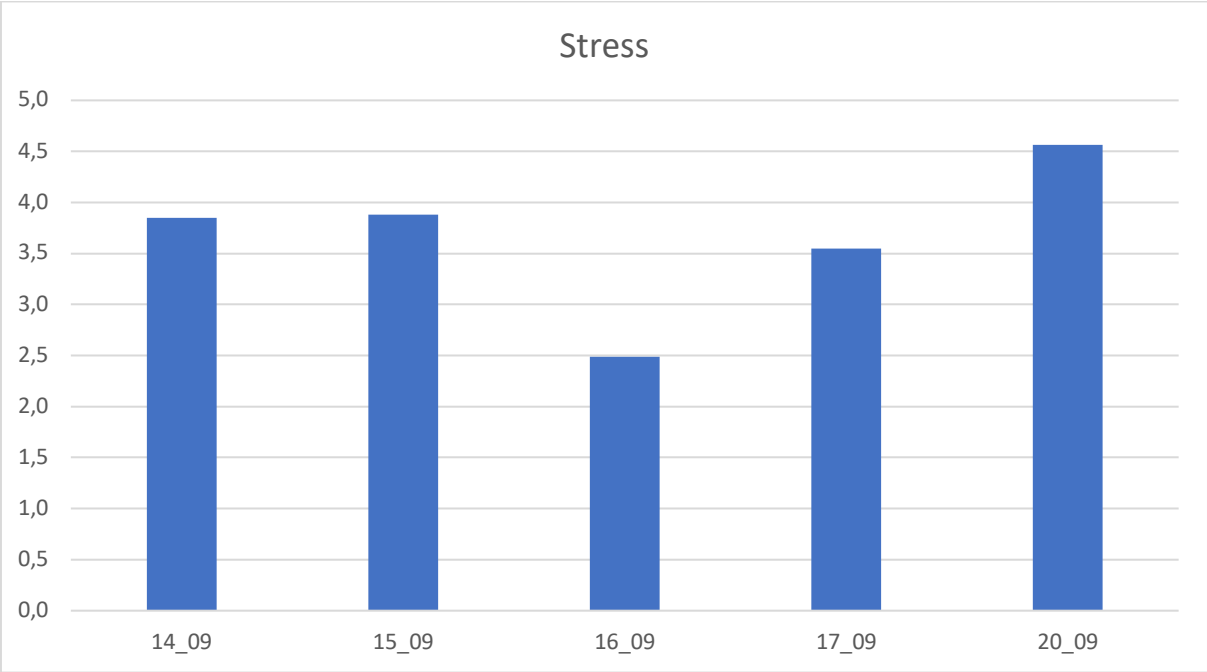

Рис.3. Усредненные по группе данные величины стресса участников.

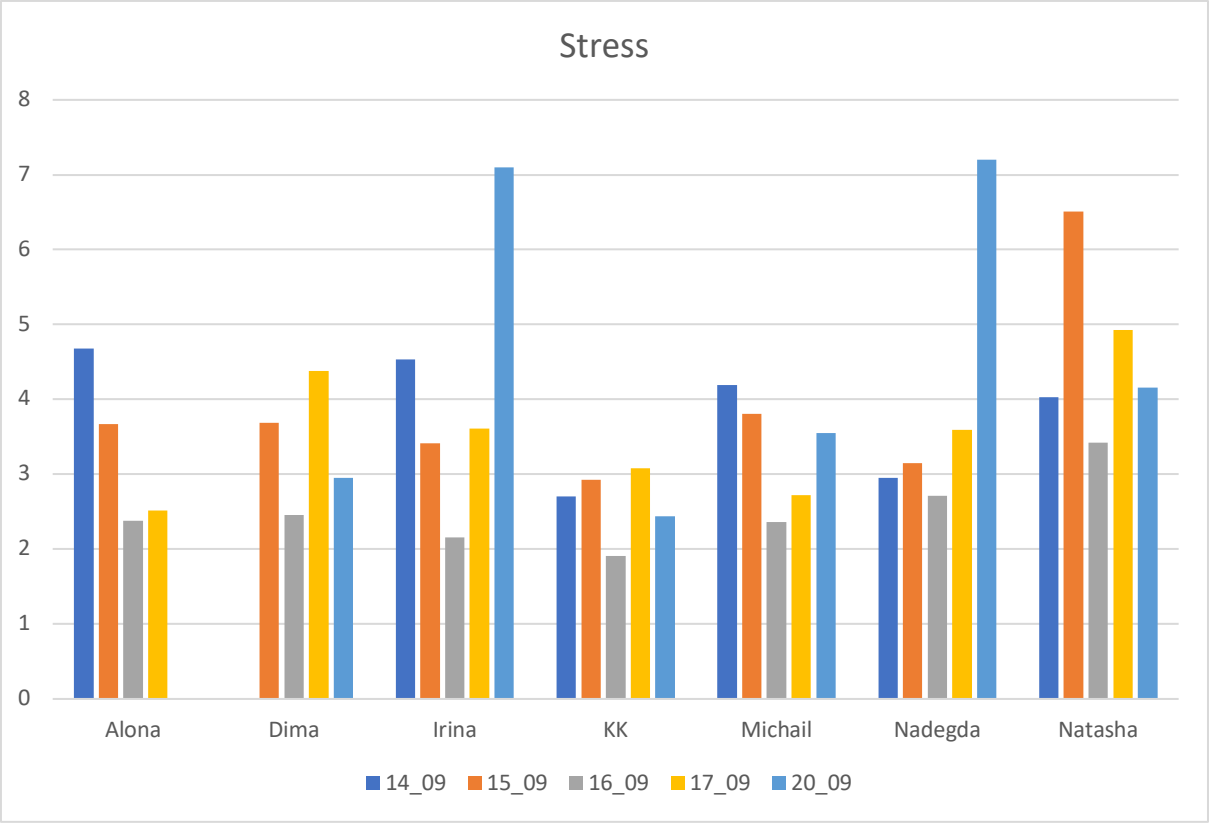

Рис.4. Индивидуальные графики параметра Стресс для 7 участников в разные дни.

Приведенные данные показывают, что нахождение в среднегорье (2000 – 2500 м) благотворно сказалось на состоянии участников, несмотря на отсутствии специальной подготовки.

2. Измерение параметров среды на Алтае.

На рис.5 приведены значения параметра Энергия в различных точках маршрута.

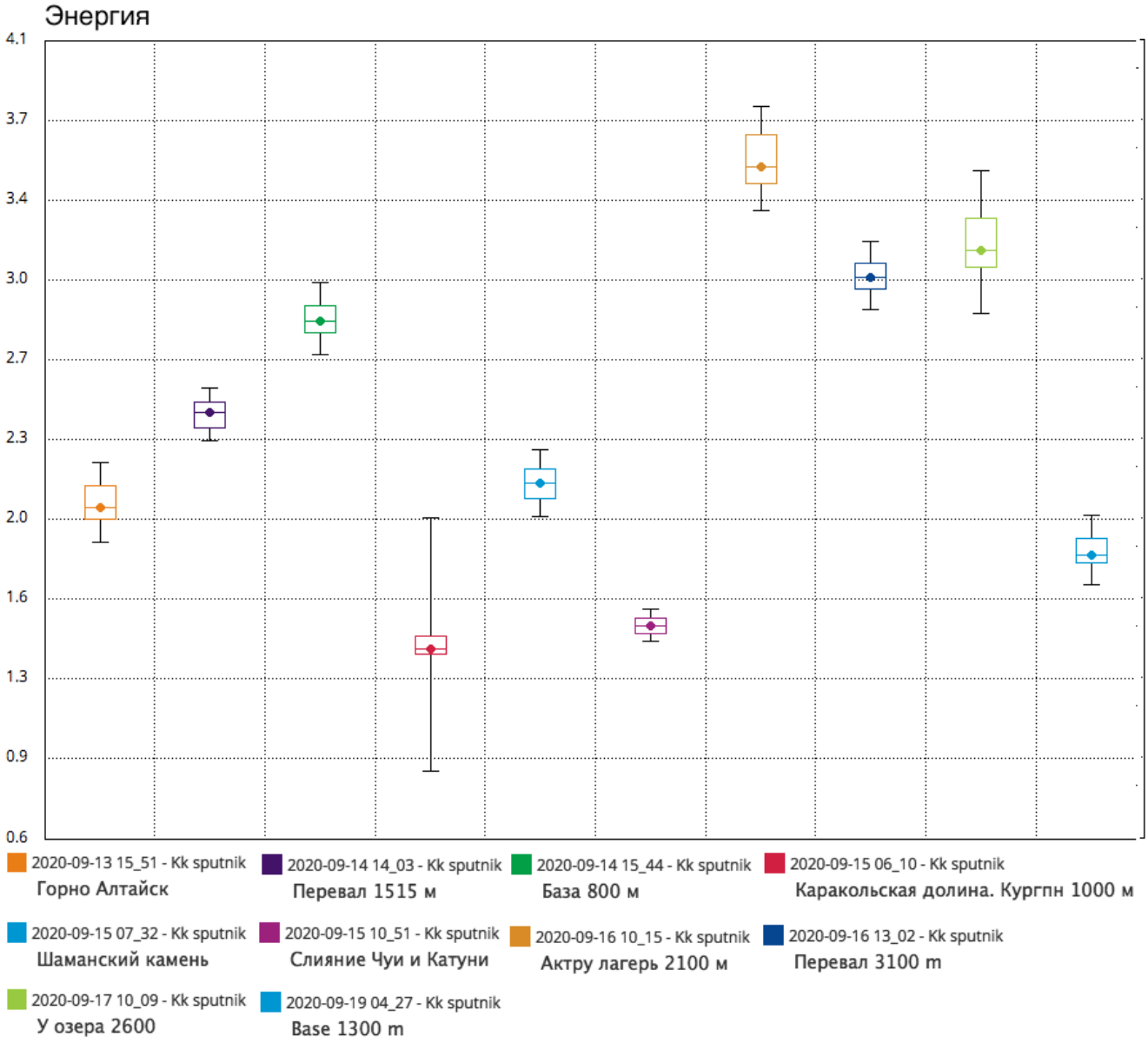

Рис.5. Значения энергии в различных местах на Алтае.

Как мы видим, наивысшие значения параметров наблюдались в высокогорной зоне, что подтверждает проведенные ранее измерения и объясняет причину повышения индивидуальной энергии участников.

Аналогичные результаты были получены в процессе исследований в различных горных районах Эквадора, Перу и Арагона, что также соответствует большому количеству данных о долгожителях, проживающих в различных горных районах мира.

3. **Измерение параметров среды в Турции.**

25.09 – 03.10 мы путешествовали в южных районах Турции, начав с уникального региона Каппадокии, известной причудливыми скальными образованиями, пещерными монастырями и подземными городами, и проехав оттуда до побережья, посещая древние города и красивые природные объекты. На рис.6 приведены значения параметра Энергия в различных точках маршрута.

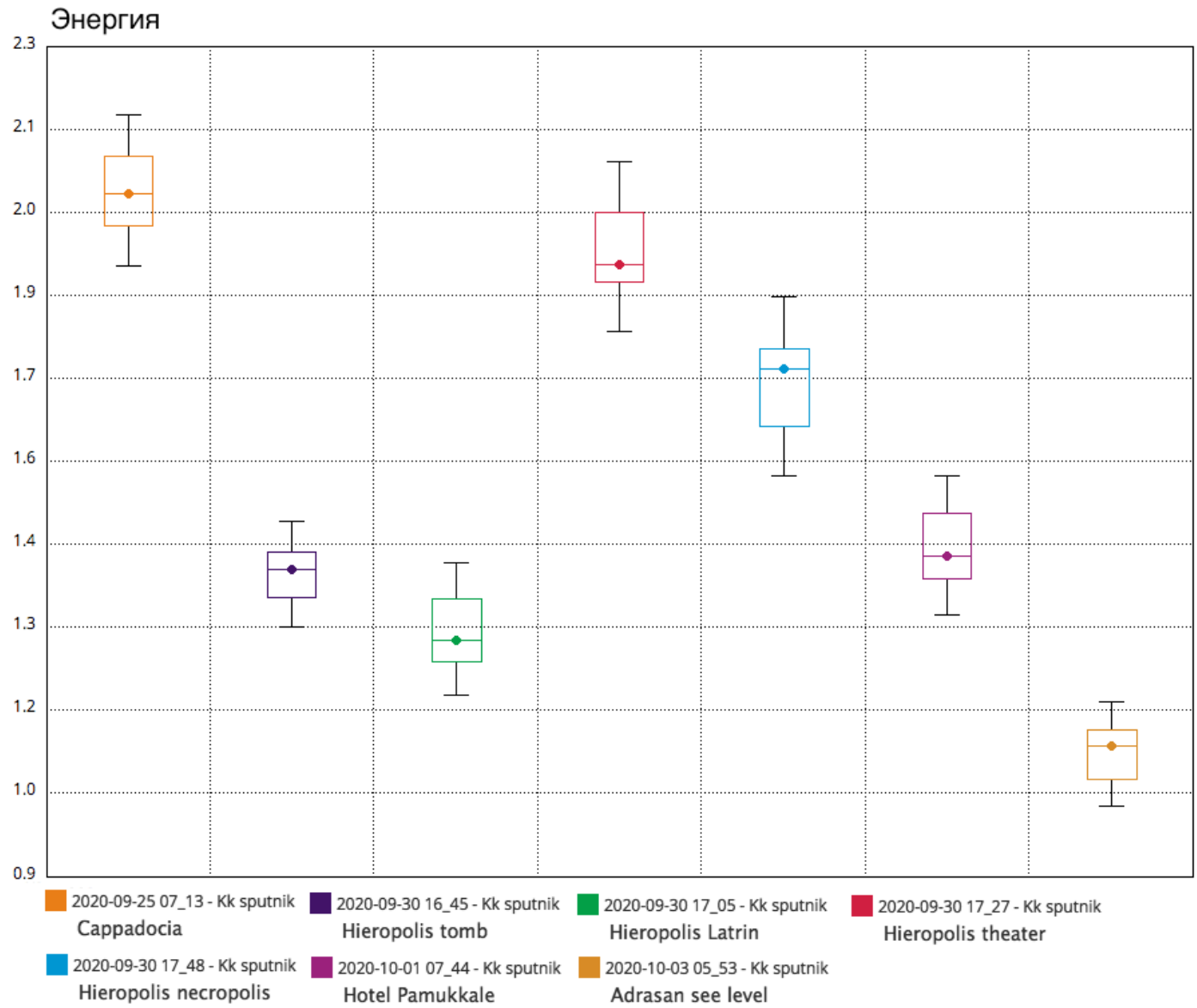

Рис.6. Значения энергии в различных местах в Турции.

Как мы видим, наивысшее значения энергии наблюдалось в Каппадокии, которая находится на горном плато, на высоте 1000 м над уровнем моря. Следующая группа измерений была проведена в древнеримском городе Иерополис рядом с Памуккале. Интересно, что измерения внутри древнеримских гробниц показали наименьшее значение энергии, сопоставимое с энергией в отеле,

а около театра и некрополиса энергия была существенно выше. На уровне моря энергия была еще ниже.

Значения энергии, измеренные в Турции, коррелируют со значениями, измеренными на Алтае на высотах порядка 1000 м. Это еще раз показывает, что при подъеме в горы параметры объективно увеличиваются, что положительно сказывается на здоровье человека. В то же время различие между точками измерения характеризует их индивидуальные особенности. Например, интересно, что внутри древнеримских гробниц уровень энергии был ниже, чем в соседних сооружениях на открытом воздухе.

Заключение

Мы много раз проводили измерения состояния группы людей во время путешествий (в Эквадоре, Перу, на Кавказе и т.д.) и измерения с датчиком Спутник (www.sputnik.bio-well.com). Это позволило отработать методику измерений и способ представления результатов. Из всех параметров наиболее представительными оказались уровень Энергии, для людей также Площадь и Стресс. Мы надеемся, что с распространением приборов Био-Велл все больше людей будут подключаться к подобным измерениям, что в перспективе позволит создать интерактивную карту энергетических мест Земли.

Путешествие по Турции. Каппадокия – Памуккале

Дмитриева И.П.

Маршрут у нас очень насыщенный и разнообразный. Три дня мы провели в Каппадокии и уезжали с сожалением. Остальная часть дня – всевозможные смотровые площадки в окрестностях Гереме, одна из которых: вид на долину Деврент. В этой долине, которая также известна как Воображаемая долина или Розовая долина, нет пещерных церквей, как в других долинах Каппадокии. В Деврентской долине также нет римских замков или римских гробниц. На самом деле она никогда не был заселена. Так что же делает ее такой знаменитой? Лунный пейзаж! В долине также много камней в форме животных. Это похоже на скульптурный зоопарк, созданный природой. Некоторые из наиболее важных или самых простых форм животных - это верблюд. Земли Анатолии полны бесчисленных остатков цивилизаций, которые украшали эти земли в течение сотен лет. В каком бы повороте мы ни свернули, кажется, что мы сталкиваемся с признаками еще одной цивилизации, которая когда-то доминировала в регионе Центральной Анатолии со своей уникальной культурой.

Сегодня подскочили раным- рано,чтобы увидеть потрясающее зрелище на восходе - запуск десятков воздушных шаров, разных цветов. Вкупе с причудливыми ландшафтами Кападокии- то незабываемое злелище!!

Потом поехали снова обозревать разные долины- красную, розовую Маршрут был нелегкий- продирались через заросли, протискивались через узкие тоннели, поднимались по крутым лестницам. Но были вознаграждены супер красивым видами.

Сьездили в соседни городок Ортахисар, поднялись в крепость, долину впечатлений, вулканическое озеро, подземный город

27.08 долина Ихлара располагается между потухшими вулканами Хасандаг и Голлюдаг, покрывшими её слоями лавы, туфа и пепла. Река Мелендиз пробила этот вулканический туф, образовав каньон долины Ихлары длиной 15 километров и высотой около 150 метров. Кроме того, в данной местности есть перибаджалары

Строительство церквей в долине началось в IV веке. Они были украшены простыми и малокрасочными фресками сирийского происхождения (начало IX века). С XI века расширилась цветовая гамма росписей, также появились мозаики. Всего до XIV в. в долине было создано 105 церквей, 13 из них сейчас открыты для посещения:

Пещерные поселения исторической области Каппадокия создававшийся на протяжении многих веков, начиная с I тыс. до н. э. Включает несколько подземных городов и множество вырубленных в скалах пещерных монастырей. Входит в список Всемирного наследия ЮНЕСКО и является главной характерной чертой историко-культурного облика данной местности и притягательным туристическим объектом.

Вулканических останцах перибаджалары

Здесь, в Каппадокии — одно из диковиннейших мест на свете. Горы из мягкого вулканического туфа обдувались ветрами и веками, превращаясь в то, что кажется фокусами Антонио Гауди, — в фигуры причудливых плавных очертаний, которые, за неимением леса, служили укрытием и жильем. Дерево шло только на двери. В этих скалах вырубали квартиры и целые многоквартирные дома со времен хеттов.

Главное потрясение сегодняшнего дня даже не причудливые скалы и каньоны, а древний храмовый комплекс- Open Air museum Gereme. Это монастыри выдолбленные внутри конусов из туфа,в основном 9-11 век, внутри потрясающие фрески, хорошо сохранившиеся до наших дней.

«Goreme Open Air Museum», который напоминает огромный монашеский комплекс. Всего же до нашего времени сохранилось более тысячи вырубленных в скалах храмов». Комплекс состоит из церквей , вырубленных в скалах, с их древними фресками, цвета которых до сих пор сохраняют всю свою первоначальную свежесть. Здесь также представлены уникальные образцы высеченной в скале архитектуры. Музей под открытым небом Гереме включен в Список всемирного наследия ЮНЕСКО с 1984 года. Вырубленные в скалах наземные обиталища использовались как светским населением, так и монахами. Но именно христианские подвижники оставили самые замечательные памятники, превратив в монастыри целые горные цепи. Темная церковь, в которой хорошо сохранились росписи XI века с изображением евангельских сюжетов, использовалась как голубятня и на очистку стен от голубиного помета потребовалось 14 лет.XI столетие считается «Золотым веком» в искусстве росписей в Гереме. Характерным именно для Ихлары является то, что они разнообразны по стилям, здесь нет общего «каппадокийского стиля». Здесь встречаются сирийский, египетские (коптские), армянские мотивы.

23
24

Каймаклы- пфодземный город в Каппадокии. Воздушными шарами в Каппадокии уже никого не удивить, а вот Деринкую и другие подземные города этого региона пока остаются туристической редкостью. Эти постройки возникли на рубеже эпох, когда первые христиане были вынуждены прятаться от преследователей. Они вырубали свои жилища и храмы в туфе — породе вулкана — и столетиями жили в этих пещерах, обустроив их уникальным образом.

Политико-религиозные: географическое положение Каппадокии способствовало тому, что на протяжении веков через её территорию прокатывались волны иноземных захватчиков, и местное население, чтобы выжить, избрало стратегию пряток в тайники. . Покинутые подземные города Каппадокии начали обнаруживать в XIX веке: французский священник в колоссальном подземном городе, спускающемся вниз на несколько этажей, имеющем вентиляционные шахты, колодцы, помещения для хранения зерна и содержания домашних животных, прессы для изготовления вина и храмы. Население подобного города выходило наверх, только чтобы обрабатывать поля. Узкие переходы, ведущие к поверхности, в случае опасности перекрывались тяжелыми каменными жерновами.

Петр Вайль. «Гений Места»

Начинаем путь на Запад и знакомство с Озерами Турции с озера Бейшехир, знаменитого не только прекрасными видами на горы и гладь озера, но и древним монументом эпохи Хеттов.

Озеро Сальда- из- за белоснежного известкового песка озеро невероятно голубого цвета, вода прохладная и .сладкая на вкус. Накупались и намазались грязью Устроили пикник на берегу. Нам полюбились местные вина, правда недешевые-- от 720- 2400 руб на наши деньги

Пещера Zindan Magarasi расположена на высоте целых 1300 метров над уровнем моря. Внутренняя часть пещеры длиной 765 метров полностью освещена. Ходить в пещере, чрезвычайно удобно и легко. В некоторых частях пещеры, кроме сталактитов, образовались миниатюрные каньоны. У входа в пещеру расположен древнеримский мост.

Памуккале и Иераполис

Дословный перевод слова “памуккале” (pamukkale) с Турецкого языка означает “хлопковый замок” или “хлопковая крепость”, что и на самом деле соответствует здешнему необычному природному ландшафту.

Так называемые белоснежные травертины “хлопкового замка” возникли на склоне горы в результате осаждения карбоната кальция из воды углекислых источников. Принимать минеральные ванны можно круглый год. В провинции Денизли на юго-западе Турции из-под земли бьют 17 горячих источников. Кальций, растворенный в воде одного из них, за сотни лет вылепил здесь инопланетные ландшафты. Теперь известняковые террасы Памуккале в Турции охраняет государство: купаться в источниках и ходить по травертинам нельзя. Зато неподалеку, в Иераполисе, можно поплавать в газированной «ванне Клеопатры». Местные уверяют, что за один сеанс и простуду вылечишь, и десяток лет сбросишь.

В 1988 году Памуккале и руины античного города Иераполиса включены в список Всемирного наследия ЮНЕСКО. Памуккале славится не только своими минеральными источниками и белоснежными травертинами. Рядом расположен интереснейший древний город Хиераполис (Иераполис или Иераполь Фригийский). Руины разбросаны на обширной территории.

Чатал-Хююк, правильнее Чаталхёюк — большое поселение эпохи керамического неолита и энеолита в провинции Конья (южная Анатолия). Является крупнейшим и наиболее хорошо сохранившимся обнаруженным неолитическим поселением. Самые ранние найденные культурные слои относятся к 7400 г. до н. э. Этому городу 9000 лет!! Рисунки и скульптуры впечатляют!!

Яблочные сливовые персиковые развалы. Горы фруктов. Хотела зарыться, но стаи ос меня отпугнули.

Вчера начали день с полета на шарах. Было интересно смотреть, как их надувают и потом с высоты 700 м любоваться белыми скалами, аккуратными полями и римским колизеем. Очень весело.

Наше путешествие приближается к финалу. Никто из нас не представлял, какая Турция стала за последние 20 лет.

А также сколько разнообразных природных красот мы увидели. Резюмируя увиденное можем сказать, что Турция очень изменилась за последние 20 лет- прекрасные города и поселки, отличные дороги, множество красивых курортных мест с прекрасной качественной инфраструктурой, горы и сосновые леса , голубые озера, побережье с прозрачной водой, зеленые долины, античные города и доисторические раскопки